

26

**BEFORE THE HON'BLE NATIONAL GREEN TRIBUNAL
CENTRAL ZONE BENCH, BHOPAL**

Original Application No. 59/2026

IN THE MATTER OF:

Brahmanand

Vs.

State of Madhya Pradesh & Ors.



**BEFORE THE NATIONAL GREEN TRIBUNAL
CENTRAL ZONE BENCH, BHOPAL**

Original Application No. 59/2026(CZ)

IN THE MATTER OF:

Brahmanand

..... **Applicant(s)**

Vs

State of Madhya Pradesh & Ors.

..... **Respondent(s)**

Annexure No.	Description of Documents	Page No.
Annexure-1	Copy of the order passed by the Hon'ble NGT (CZ) Bhopal dated 27/02/2026 in O.A. No. 59/2026.	4
Annexure-2	Inspection Report (Panchnama) of Survey No. 3793 (S) conducted on 11/04/2026 .	5-6
Annexure-3	Land Records/Documents of Survey No. 3793 (S) (Area: 24.6900 Hectare) obtained from the Revenue Department .	7
Annexure-4	Information from M.P. State Wetland Authority Portal (Wetland ID: MP002136, Gouri Talab).	8
Annexure-5	Water Analysis Report – Gouri Sarovar, Bhind (Main Water Body).	9
Annexure-6	Water Analysis Report – Nalla near Gouri Sarovar Temple (Inlet sample).	10
Annexure-7	Water Analysis Report – Nalla near Chaturvedi House (Inlet sample).	11
Annexure-8	Water Analysis Report – Nalla at Chakkar Wali Puliya (Inlet sample).	12
Annexure-9	Copy of Letter No. 1077 dated 13/04/2026 issued to Chief Municipal Officer (CMO), Bhind.	13-14
Annexure-10	Copy of Letter No. 1228 dated 21/04/2026 (Reminder) issued to CMO, Bhind.	15-16
Annexure-11	Copy of the Wetlands (Conservation and Management) Rules, 2017 (Ministry of Environment, Forest and Climate Change).	17-30
Annexure-12	GPS Photographs of Gouri Sarovar and surroundings taken during the site inspection.	31-40

Date: 25.04.2026

Place: Bhopal

Submitted by MPPCB:

through Counsel



Adv. Parul Bhadoria

Ph. No.: (+91)-8085977111

Email: parul.bhadoria04@gmail.com

**BEFORE THE NATIONAL GREEN TRIBUNAL
CENTRAL ZONE BENCH, BHOPAL**

Original Application No. 59/2026(CZ)

IN THE MATTER OF:

Brahmanand

..... **Applicant(s)**

Vs.

State of Madhya Pradesh & Ors.

..... **Respondent(s)**

Most Respectfully Submitted That, the contents of the present Original Application are a matter of record. It is submitted that this Hon'ble Tribunal vide order dated 27/02/2026 was pleased to issue notice to the respondents, direct filing of replies, and list the matter for 04/05/2026. A copy of the said order is annexed herewith as **Annexure-1.**

In compliance with the aforesaid order of this Hon'ble Tribunal, a joint inspection of the site i.e. **Survey No. 3793 (S)** situated at Bhind was conducted on 11/04/2026 by the officials of M.P. Pollution Control Board along with the Chief Municipal Officer, Municipal Council Bhind and their team. During the inspection, a detailed Panchnama (site inspection report) was prepared on the spot, which is annexed herewith as **Annexure-2.**

Observations during inspection:-

- (i) There are four drains carrying domestic sewage, namely two drains from Housing Colony, Chakkar Wali Puliya drain, and Dharampuri drain. Through these drains, sewage from approx. 20,000 population of Bhind city, about 2160 KLD, is flowing into Gauri Sarovar, resulting in eutrophication and growth of water hyacinth.
- (ii) The exact status of encroachment can be determined only after proper demarcation of the pond.
- (iii) Municipal solid waste was found dumped on the banks of the pond.

- (iv) Wetland Rules are applicable to Gauri Sarovar; therefore, its conservation is mandatory. At present, except during rains, the pond is mainly filled with sewage. This sewage can be treated through the 12 MLD STP at Ratnupura by diverting it through pumping arrangements, which need to be developed by the Municipal Council.

Gauri Sarovar is located on Survey No. 3793 (S) having an area of 24.6900 hectares. As per the Madhya Pradesh State Wetland Authority portal, it is identified as Gauri Sarovar (Wetland ID: MP002136) with an area of 21.39 hectares. Relevant documents from the Revenue Department and Wetland Authority portal are attached as **Annexure-3 and 4**.

Water samples were collected on 13/04/2026 from (i) Gauri Sarovar, Bhind and its mixing points, (ii) Nalla near Gauri Sarovar Temple (before mixing), (iii) Nalla near Chaturvedi House (before mixing), and (iv) Nalla at Chakkar Wali Puliya (before mixing). The analysis reports are annexed as **Annexure-5 to 8**. The reports show that the water of Gauri Sarovar does not meet BIS Standard 2296 for surface water. It was also found that untreated domestic sewage from the city is being discharged into Gauri Sarovar through drains, and the pond is largely filled with this sewage.

For treatment of domestic sewage generated from Bhind city, a 12 MLD Sewage Treatment Plant is operational at village Ratnupura. About 13,550 household connections are linked to it, and approx. 07 MLD sewage is being treated. It is necessary to divert the drains falling into Gauri Sarovar to the STP through a pumping station so that no untreated sewage enters the pond. MPPCB, RO Gwalior has issued letters No. 1077 dated 13/04/2026 and 1228 dated 21/04/2026 to the Chief Municipal Officer, Bhind regarding prevention of sewage discharge, encroachment status, cleaning of Gauri Sarovar, and control of municipal solid waste, which are annexed as **Annexure-9 and 10**. However, no response has been received from the Municipal Council Bhind.”That, as per Rule 4 of the Wetlands (Conservation and Management) Rules, 2017, activities such as discharge of untreated sewage, dumping of solid waste, encroachment, and conversion of wetlands for non-wetland uses are prohibited. The activities observed at the site are in violation of the said provisions. A copy of the relevant rules is annexed herewith as **Annexure-11.**”

That, photographs of Gauri Sarovar and its surrounding areas taken during the inspection show the present condition of the site and are annexed herewith as **Annexure-12.**”

Based on the conditions observed during the inspection, the following suggestions are respectfully submitted:

- (i) The Municipal Council, Bhind is proposed to be directed to prepare and submit before the Hon'ble NGT a time-bound action plan for diversion of drains carrying domestic sewage entering Gauri Sarovar through a pumping station to the Sewage Treatment Plant for treatment, and to implement the same, so that no untreated sewage enters Gauri Sarovar.”
- (ii) It is requested that the Municipal Council may be directed by the Hon'ble NGT to submit a time-bound action plan for removal of the existing municipal solid waste (MSW) dumped in Gauri Sarovar and its disposal at the designated trenching ground, along with cleaning and removal of water hyacinth from Gauri Sarovar.”
- (iii) A time-bound action plan may be submitted for installation of railing/fencing in the portions of Gauri Sarovar where railing is not presently installed.”
- (iv) Preparation and implementation of a comprehensive restoration and conservation plan for Gauri Sarovar under the Wetlands (Conservation and Management) Rules, 2017 for its protection and ecological restoration.”
- (v) Demarcation and survey of the pond area by the Revenue Department to ascertain the exact status of encroachments, if any, and to ensure their identification and removal in accordance with law.”



(D.V.S. Jatav)
Regional Officer
M.P. Pollution Control Board
Gwalior (M.P.)

Item No.02:-**BEFORE THE NATIONAL GREEN TRIBUNAL
CENTRAL ZONAL BENCH, BHOPAL**

[Through Physical Hearing (Hybrid Option)]

Original Application No.59 of 2026 (CZ)

IN THE MATTER OF:

Brahmanand.

...Applicant(s)

Versus

State of Madhya Pradesh and Ors.

...Respondent(s)

Date of hearing: 27.02.2026.

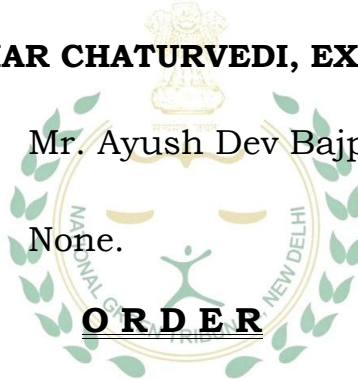
CORAM:

HON'BLE Smt. JUSTICE PUSHPA SATHYANARAYANA, JUDICIAL MEMBER

HON'BLE Mr. SUDHIR KUMAR CHATURVEDI, EXPERT MEMBER

For Applicant(s): Mr. Ayush Dev Bajpai, Adv.

For Respondent(s): None.



1. Let notice be issued to the respondents through the Tribunal as well as by private service, returnable within four weeks.

2. The learned counsel appearing for the applicant is directed to serve the papers on the standing counsel appearing for the respondent authorities.

3. Post the matter on **04.05.2026**. In the meanwhile, the respondents are directed to file their respective replies/counters.

Smt. Justice Pushpa Sathyanarayana, JM

Sudhir Kumar Chaturvedi, EM


O.A. No.59 of 2026 (CZ)
27th February, 2026. Mn.


पंचनामा 32

एम पंचगाव मध्ये दस्तखत करणे वार्षिक अंदाज विनांक 11/4/26
 को विसा वीठ ये गौरीखरोव ये उपस्थित होऊन एह तऱ्हीत
 करते हे कि महा के प्रमाण क्र. 0A 59/2026 (CZ) में पादित
 आदेश विनांक 27.02.2026 के पाठान में स.प्र. प्रहलध सिवंगण वीर
 उवाधिये का दम, मुख्य नगद पाठिजा मधियादी का दम, रायज
 दम शारा गौरीखरोव जे क्र. 3793(5) 24.6900 ईक्तेय
 की जांच की गयी. जांच करान पायी मयी स्थिति ना विंडुवाद
 विषय निम्नादुलाए है -


- (1) वर्तमान में धरतऱ्ही इधित जल मय के प नामे (हाउसिंग कॉम्पानी के
 नामे, चक्कर बासी कुमिया का नामा. धर्मपुरी का नामा) उक्त जमी
 नामों में माध्यम के वीठ शब्द की लगभग 20000 गावारे ना इधित
 पल मल बिल्ली मात्रा - 2160 अनुमानित KLD गौरीखरोव में
 पात्र मिष रथ है जिल मारण उद्येमें थ्रोकियेसन. जलकुम्भी
 की स्थिति बनी हुयी है ।
- (2) उक्त नामाव का बीमाकरण उपरोक्त अतिरिक्त की स्थिति की लही
 पानकारी प्राप्त हो जगती है ।
- (3) उक्त नामाव के विनादे नगरीय होल अपरीव्ड डेप किया हुआ
 पाया गया ।
- (4) उक्त नामाव पर वर्तमान विचम भाग होतें हैं अतः वर्तमान में
 विचमा कुलाद नामाव का लेखक मधियादी है वर्तमान में नामाव
 में पत्रभराव । केचमेंत शरिया केचम सीविज है (वर्षानो डोइवद)
 उक्त मारण सीवेज ही अतः हुआ है जिले पम्पिंग के माध्यम के
 रकुपुरा में 12MLD का STP लंचावित है जिले माध्यम के
 उपचार किया जासकता है। जिले मिये नगद पाठिजा को माध्यम
 व्यवस्था अस्थापित करता होगी ।


पंचनामा खुना व्हा. लिखा मया पढकद एकासद विचे मये
जी समय पर काम बावे |


11/04/2026
विक्रम सोनी
(समयपाल न.पा.मिण)


C.M.O
Bhimd

Rajendra
इपमंर।
अ.प्र. वरषण नि.सिड
(सवाखिचद)


(राजि-प्र.पा.मिण)
799429559
11.4.2026


शेरिलिहंवेत्त
सधपम अड-3
न० पा० प० मिण
11/04/2026

1:45

VoL 0.00 5G 4G
LTE1 KB/s

about:blank



मध्यप्रदेश कम्प्यूटरीकृत भू-अभिलेख
खसरा

प्ररूप एक (नियम 6 देखिए)

मध्यप्रदेश भू-राजस्व संहिता (भू-सर्वेक्षण तथा
भू-अभिलेख) नियम, 2020



ग्राम: भिण्ड			पटवारी हल्का: भिंड			तहसील: भिंड नगर		जिला: भिण्ड		वर्ष: 2026-2027	
भूमि के भाग की यूनिट आईडी	भूमि के भाग का प्रकार (सर्वेक्षण संख्यांक / ब्लॉक संख्यांक)	भू-खण्ड संख्यांक (ब्लॉक की दशा में)	1. क्षेत्रफल (हेक्टेयर/वर्ग मीटर में) 2. भूमि उपयोग जिसके लिए निर्धारण किया गया है 3. भू-राजस्व/भू-भाटक (रु. में)	1. भूमिस्वामी का नाम, उसकी माता / पिता / पति का नाम तथा निवास का पता 2. शासकीय भूमि	प्रत्येक भूमि स्वामी का अंश	1. सरकारी पट्टेदार का नाम, उसकी माता/पिता/पति का नाम तथा निवास का पता 2. पट्टे की अवधि 3. पट्टे के अधीन क्षेत्र	मौरुधी कृषक (यदि कोई हो) का नाम, उसकी माता/पिता/पति का नाम तथा निवास का पता	भूमि पर विल्लंगम तथा प्रभार 1. बंधक 2. दृष्टिबंधक 3. भू-अर्जन प्रक्रियाधीन	फसल के ब्योरे		1. भूमि के सिंचाई संबंधी प्रास्थिति 2. भूमि पर संरचना / वृक्ष 3. अन्य अभियुक्तियों 4. वर्ष के दौरान कॉलम संख्या (1) से (9) तक में प्रविष्टियों में सुधार के आदेश
									फसल	फसल के अधीन क्षेत्रफल	
1	2	3	4	5	6	7	8	9	10	11	12
1508743798 84HEPZDBZMR4H0	3793 (S)		24.690 0 हेक्टेयर तालाब 24.690 0 रु. 0.00	(शासकीय)							गोरी तालाब

नोट :-

1. यह प्रपत्र केवल प्रार्थी की जानकारी के लिये है ।
2. इसका उपयोग किसी भी न्यायालय में साक्ष्य के रूप में नहीं किया जा सकता है ।
3. डिजिटली साइंड कॉपी के लिए लोक सेवा केंद्र से, एम. पी. ऑनलाइन से अथवा ऑनलाइन आवेदन करें ।
4. प्रविष्टियों में सुधार/संशोधन हेतु संबंधित जिला/तहसील कार्यालय में संपर्क करें ।

Madhya Pradesh State Wetland Authority

Environmental Planning & Coordination Organisation (EPCO)

Home

District Name

All ▾

Tehsil Name

All ▾

Village Name

All ▾

Type

All ▾

Wetland ID

All ▾

Wetland Name

gori lake ▾

District Report

Clear all

Detailed Report

District Name	Wetland Name	Wetland ID	Wetland Area	Village Name	Status	Area Type	Wetland Latitude	Wetland Longitude
Bhind	gori lake	MP002136	21.39	Bhind (m)	Ground Truthing	Revenue	26.5555814	78.7909179

Designed and developed by MPSSDI,MPSEDC 2025

36



REGIONAL LABORATORY
M.P. POLLUTION CONTROL BOARD
D.D. Nagar, Housing Board Colony, Gwalior (M.P.)

Annexure-5

WATER ANALYSIS

REPORT NO. 59

SAMPLE FROM : Gouri Sarowar ,Bhind (MP)

Description Of Sample		Date Of Collection	Date Of Receipt	Date Of Analysis	Collected By
Pond Water		13/04/2026	13/04/2026	14/04/2026	Shailesh Baraiya (Sampler)
S.NO.	PARAMETERS ANALYSED	UNIT		RESULT	
1.	Temperature	°C		24	
2.	Appearance	-		Clear	
3.	Colour	-		Colourless	
4.	Odour	-		Odourfree	
5.	pH	pH Unit		7.32	
6.	Turbidity	NTU		3.0	
7.	Conductivity	µmhos/cm		1087	
8.	Total Solids	Mg/l		558	
9.	Total Dissolved Solids	Mg/l		524	
10.	Suspended Solids	Mg/l		34	
11.	Nitrate	Mg/l		1.82	
12.	Alkalinity as CaCO ₃	Mg/l		210	
13.	Total Hardness	Mg/l		260	
14.	Sodium	Mg/l		10.22	
15.	Potassium	Mg/l		1.22	
16.	Sulphate	Mg/l		12.42	
17.	Chemical Oxygen Demand (C.O.D)	Mg/l		56	
18.	Phosphate	Mg/l		0.2	
19.	Chloride (as Cl)	Mg/l		160	
20.	Calcium	Mg/l		200	
21.	Magnesium	Mg/l		60	
22.	BOD	Mg/l		3.4	
23.	FECAL COLIFORM	MPN/100		6	
24.	TOTAL COLIFORM	MPN/100		34	
25.	D O	Mg/l		6.8	
26.	Ammonical Nitrogen	Mg/l		1.64	

Remark:- As per BIS IS:2296: 1982 Surface water standards. Category "D".

Analysed by
(Arvind Kumar)
Chemist

Lab In-charge



REGIONAL LABORATORY
M.P.POLLUTION CONTROL BOARD
 D.D. Nagar, Housing Board Colony, Gwalior (M.P.)

WATER ANALYSIS REPORT

REPORT NO. 62


SAMPLE FROM:- Nalla ,Gouri sarowar Near Tempal ,Before mixing into Gouri sarowar ,Bhind (MP)

DESCRIPTION OF SAMPLE		DATE OF COLLECTION	DATE OF RECEIPT	DATE OF ANALYSIS	COLLECTED BY
Nalla Water		13/04/2026	13/04/2026	14/04/2026	Shailesh Baraiya (Sampler)
S.NO.	PARAMETERS ANALYSED			UNIT	RESULT
1	Temperature			°C	24
2	PH			pH Unit	7.38
3	Appearance			Pt co scale	Turbid
4	Colour			Threshold No.	S.Muddish
5	Odour			-	Unpleasant
6	Total Solids			Mg/l	1282
7	Total Dissolved Solids			Mg/l	1170
8	Suspended Solids			Mg/l	112
9	Chloride (as Cl)			Mg/l	450
10	Biochemical Oxygen Demand (3days at 27 °C)			Mg/l	34
11	Chemical Oxygen Demand			Mg/l	190
12	Total Coliform			MPN/100	920
13	Fecal Coliform			MPN/100	110
14	Phosphate			Mg/l	2.7

Note:-As per sewage treatment standard gazette notification 13 October 2017.

Remark Indicates that the values exceeded the permissible limits.

Sample Analyzed By


 Arvind kumar
 Chemist

Laboratory Incharge





REGIONAL LABORATORY
M.P.POLLUTION CONTROL BOARD
 D.D. Nagar, Housing Board Colony, Gwalior (M.P.)

Annexure-7

WATER ANALYSIS REPORT
REPORT NO.-60
SAMPLE FROM :- Nalla Near Chaturvedi House , Before Mixing into Gouri sarowsar .Bhind (MP)

DESCRIPTION OF SAMPLE		DATE OF COLLECTION	DATE OF RECEIPT	DATE OF ANALYSIS	COLLECTED BY
Nalla Water		13/04/2026	13/04/2026	14/04/2026	Shailesh Baraiya (Sampler)
S.NO.	PARAMETERS ANALYSED			UNIT	RESULT
1	Temperature			°C	22
2	PH			pH Unit	7.36
3	Appearance			Pt co scale	Turbid
4	Colour			Threshold No.	S.Muddish
5	Odour			-	Unpleasant
6	Total Solids			Mg/l	1268
7	Total Dissolved Solids			Mg/l	1140
8	Suspended Solids			Mg/l	128
9	Chloride (as Cl)			Mg/l	340
10	Biochemical Oxygen Demand (3days at 27 °C)			Mg/l	38
11	Chemical Oxygen Demand			Mg/l	280
12	Total Coliform			MPN/100	1600
13	Fecal Coliform			MPN/100	210
14	Phosphate			Mg/l	3.2

Note:-As per sewage treatment standard gazette notification 13 October 2017.

Remark Indicates that the values exceeded the permissible limits.

Sample Analyzed By

Arvind kumar
Chemist

Laboratory Incharge

REGIONAL LABORATORY
M.P.POLLUTION CONTROL BOARD

Annexure-8

D.D. Nagar, Housing Board Colony, Gwalior (M.P.)



WATER ANALYSIS REPORT

REPORT NO.-61

SAMPLE FROM:- Nalla, chakkar wali puliya ,Before mixing into gouri sarowar.Bhind (MP)

DESCRIPTION OF SAMPLE		DATE OF COLLECTION	DATE OF RECEIPT	DATE OF ANALYSIS	COLLECTED BY
Nalla Water		13/04/2026	13/04/2026	14/04/2026	Shailesh Baraiya (Sampler)
S.NO.	PARAMETERS ANALYSED			UNIT	RESULT
1	Temperature			°C	24
2	PH			pH Unit	7.38
3	Appearance			Pt co scale	Turbid
4	Colour			Threshold No.	s.muddish
5	Odour			-	Unpleasant
6	Total Solids			Mg/l	1274
7	Total Dissolved Solids			Mg/l	1158
8	Suspended Solids			Mg/l	116
9	Chloride (as Cl)			Mg/l	411
10	Biochemical Oxygen Demand (3days at 27 °C)			Mg/l	35
11	Chemical Oxygen Demand			Mg/l	210
12	Total Coliform			MPN/100	1600
13	Fecal Coliform			MPN/100	170
14	Phosphate			Mg/l	3.5

Note:-As per sewage treatment standard gazette notification 13 October 2017.

Remark Indicates that the values exceeded the permissible limits.

Sample Analyzed By

Arvind kumar
Chemist

Laboratory Incharge



40

Annexure-9

क्षेत्रीय कार्यालय, म.प्र.प्रदूषण नियंत्रण बोर्ड
दीनदयाल नगर, हाऊसिंग बोर्ड कालोनी, ग्वालियर



ई-मेल- romppcb_gwalior@rediffmail.com Ph. 0751-2472020

क्रमांक/ 1074/ क्षेकाप्रनिबो/ग्वा/2026

ग्वालियर, दिनांक 13/04/2026

एनजीटी प्रकरण अतिआवश्यक

समय सीमा 16/04/2026

प्रति,

अनुविभागीय अधिकारी (राजस्व)
अनुभाग भिण्ड
जिला भिण्ड

मुख्य नगर पालिका अधिकारी,
नगर पालिका परिषद भिण्ड
जिला भिण्ड


विषय: माननीय राष्ट्रीय हरित अधिकरण (सेन्ट्रल जोन बेंच) भोपाल के प्रकरण क्रमांक ओ.ए. 59/2026 में पारित आदेश दिनांक 27.02.2026 के संबंध में जानकारी प्रस्तुत करने बाबत।

उपरोक्त विषयांतर्गत लेख है कि माननीय राष्ट्रीय हरित अधिकरण (सेन्ट्रल जोन बेंच) भोपाल के प्रकरण क्रमांक ओ.ए. 59/2026 में पारित आदेश दिनांक 27.02.2026 के परिप्रेक्ष्य में इस कार्यालय द्वारा दिनांक 11/04/2026 को निरीक्षण किया गया है। कृपया मान.एनजीटी में प्रस्तुत करने हेतु निम्न जानकारी उपलब्ध कराने का अनुरोध है:-

1. गौरी सरोवर में भिण्ड शहर के मिलने वाले नालों का विवरण कौन कौन सी कालोनियाँ का, कितनी जनसंख्या का अनुपचारित घरेलू दूषित जल मल गौरी सरोवर में जाकर मिल रहा है, की प्रमाणिक जानकारी।
2. भिण्ड शहर के घरेलू दूषित जल मल उपचार हेतु पूर्व से 12 एमएलडी का सीवेज ट्रीटमेंट प्लांट संचालित है तो शहर का अनुपचारित घरेलू दूषित जल मल गौरी सरोवर में जाकर क्यों मिल रहा है, की प्रमाणिक जानकारी प्रस्तुत करें।
3. गौरी सरोवर में वर्तमान में अतिक्रमण की स्थिति क्या है, की जानकारी तथा उक्त सरोवर वेटलेण्ड रूल्स 26 सितम्बर, 2017 के अंतर्गत आती है। अतः सरोवर के सीमा के 100 मीटर के दायरे में उक्त नियम की आने के पश्चात् जो निर्माण कार्य हुये हैं, की जानकारी प्रदान की जाये।
4. गौरी सरोवर की सीमांकन रिपोर्ट एवं उसका वर्तमान नक्शा तथा राजस्व रिकार्ड उपलब्ध करावें।
5. गौरी सरोवर में जलकुंभी को हटाने हेतु क्या-क्या कार्यवाही कब-कब की गयी है, की जानकारी प्रदान करें।
6. वर्तमान में गौरी सरोवर के किनारे नगरीय ठोस अपशिष्ठ एवं गंदगी देखी / पायी गई है जिसकी साफ सफाई कर की गई कार्यवाही मय जीपीएस फोटोग्राफ्स के साथ उपलब्ध करवायें।


7. मिशन जल गंगा के अंतर्गत गौर सरोवर की साफ सफाई एवं संरक्षण हेतु किये गये कार्यों की जानकारी प्रदान करें।
8. गौरी सरोवर में मिल रहे घरेलू दूषित जल मल को पम्प कर सीवेज ट्रीटमेंट प्लांट में उपचार करने हेतु ले जाने तथा शहर का घरेलू दूषित जल मल / नगरीय ठोस अपशिष्ट गौरी सरोवर में ना मिले, की संपूर्ण समयबद्ध कार्ययोजना तैयार कर प्रस्तुत करें।
9. मान. एनजीटी में प्रस्तुत शिकायत के बिंदुओं पर नगर पालिका की ओर से बिंदुवार जानकारी मय प्रमाणित दस्तावेज के प्रस्तुत करें।

उक्त प्रकरण में आगामी सुनवाई दिनांक 04/05/2026 नियत है। अतः इस पत्र के माध्यम से चाही गई जानकारी अनिवार्य रूप से 16/04/2026 तक उपलब्ध करवाने का अनुरोध है ताकि जानकारी / प्रतिवेदन तैयार किया जाकर मान. एनजीटी में प्रस्तुत करने हेतु कार्यवाही की जा सके।


 क्षेत्रीय अधिकारी
 १

प्रतिलिपि-

1. कलेक्टर एवं जिला मजिस्ट्रेट जिला भिण्ड की ओर सूचनार्थ एवं आवश्यक कार्यवाही हेतु सादर प्रेषित है।

५०५

 13/14/26
 जिला मजिस्ट्रेट
 जिला भिण्ड (म.प्र.)



क्षेत्रीय कार्यालय, म.प्र.प्रदूषण नियंत्रण बोर्ड

दीनदयाल नगर, हाऊसिंग बोर्ड कालोनी, ग्वालियर

ई-मेल- romppcb_gwalior@rediffmail.com Ph. 0751-2472020



क्रमांक/ 1228 / क्षेकाप्रनिबो/ग्वा/2026

ग्वालियर, दिनांक 21/04/2026

एनजीटी प्रकरण अतिआवश्यक

स्मरण पत्र

प्रति,

अनुविभागीय अधिकारी (राजस्व)

अनुभाग भिण्ड

जिला भिण्ड

मुख्य नगर पालिका अधिकारी.

नगर पालिका परिषद भिण्ड

जिला भिण्ड

विषय: माननीय राष्ट्रीय हरित अधिकरण (सेन्ट्रल जोन बेंच) भोपाल के प्रकरण क्रमांक ओ.ए. 59/2026 में पारित आदेश दिनांक 27.02.2026 के संबंध में जानकारी प्रस्तुत करने बाबत।


संदर्भ: इस कार्यालय का पत्र क्रमांक 1077 दिनांक 13.04.2026

उपरोक्त विषयांतर्गत लेख है संदर्भित पत्र के माध्यम से निम्नानुसार जानकारी चाही गई थी:- कि माननीय राष्ट्रीय हरित अधिकरण (सेन्ट्रल जोन बेंच) भोपाल के प्रकरण क्रमांक ओ.ए. 59/2026 में पारित आदेश दिनांक 27.02.2026 के परिप्रेक्ष्य में इस कार्यालय द्वारा दिनांक 11/04/2026 को निरीक्षण किया गया है। कृपया मान.एनजीटी में प्रस्तुत करने हेतु निम्न जानकारी उपलब्ध कराने का अनुरोध है:-

1. गौरी सरोवर में भिण्ड शहर के मिलने वाले नालों का विवरण कौन कौन सी कालोनियाँ का, कितनी जनसंख्या का अनुपचारित घरेलू दूषित जल मल गौरी सरोवर में जाकर मिल रहा है, की प्रमाणिक जानकारी।
2. भिण्ड शहर के घरेलू दूषित जल मल उपचार हेतु पूर्व से 12 एमएलडी का सीवेज ट्रीटमेंट प्लांट संचालित है तो शहर का अनुपचारित घरेलू दूषित जल*मल गौरी सरोवर में जाकर क्यों मिल रहा है, की प्रमाणिक जानकारी प्रस्तुत करें।
3. गौरी सरोवर में वर्तमान में अतिक्रमण की स्थिति क्या है, की जानकारी तथा उक्त सरोवर वेटलेण्ड रूल्स 26 सितम्बर, 2017 के अंतर्गत आती है। अतः सरोवर के सीमा के 100 मीटर के दायरे में उक्त नियम की आने के पश्चात् जो निर्माण कार्य हुये हैं, की जानकारी प्रदान की जाये।
4. गौरी सरोवर की सीमांकन रिपोर्ट एवं उसका वर्तमान नक्शा तथा राजस्व रिकार्ड उपलब्ध करावें।
5. गौरी सरोवर में जलकुंभी को हटाने हेतु क्या-क्या कार्यवाही कब-कब की गयी है, की जानकारी प्रदान करें।

6. वर्तमान में गौरी सरोवर के किनारे नगरीय ठोस अपशिष्ठ एवं गंदगी देखी / पायी गई है जिसकी साफ सफाई कर की गई कार्यवाही मय जीपीएस फोटोग्राफ्स के साथ उपलब्ध करवायें।
7. मिशन जल गंगा के अंतर्गत गौर सरोवर की साफ सफाई एवं संरक्षण हेतु किये गये कार्य की जानकारी प्रदान करें।
8. गौरी सरोवर में मिल रहे घरेलू दूषित जल मल को पम्प कर सीवेज ट्रीटमेंट प्लांट में उपचार करने हेतु ले जाने तथा शहर का घरेलू दूषित जल मल / नगरीय ठोस अपशिष्ठ गौरी सरोवर में ना मिले, की संपूर्ण समयबद्ध कार्ययोजना तैयार कर प्रस्तुत करें।
9. मान. एनजीटी में प्रस्तुत शिकायत के बिंदुओं पर नगर पालिका की ओर से बिंदुवार जानकारी मय प्रमाणित दस्तावेज के प्रस्तुत करें।

उक्त प्रकरण में आगामी सुनवाई दिनांक 04/05/2026 नियत है। अतः इस पत्र के माध्यम से चाही गई जानकारी अनिवार्य रूप से 16/04/2026 तक उपलब्ध करवाने का अनुरोधकिया गया था लेकिन जानकारी आज दिनांक तक अप्राप्त है। इस कारण इस कार्यालय के सहायक यंत्री श्री सलमान खान को आपके कार्यालय में जानकारी प्राप्त करने हेतु भेजा जा रहा है, इन्हें जानकारी बाय हैंड उपलब्ध कराने का अनुरोध है ताकि जानकारी तैयार कर मान. एनजीटी में प्रेषित की जा सके।


क्षेत्रीय अधिकारी

प्रतिलिपि-

कलेक्टर एवं जिला मजिस्ट्रेट जिला भिण्ड की ओर सूचनार्थ एवं आवश्यक कार्यवाही हेतु सादर प्रेषित है।



भारत का राजपत्र The Gazette of India

असाधारण

EXTRAORDINARY

भाग II—खण्ड 3—उप-खण्ड (i)

PART II—Section 3—Sub-section (i)

प्राधिकार से प्रकाशित

PUBLISHED BY AUTHORITY

सं. 802]

नई दिल्ली, मंगलवार, सितम्बर 26, 2017/आश्विन 4, 1939

No. 802]

NEW DELHI, TUESDAY, SEPTEMBER 26, 2017/ASVINA 4, 1939

पर्यावरण, वन और जलवायु परिवर्तन मंत्रालय

अधिसूचना

नई दिल्ली, 26 सितम्बर, 2017

सा.का.नि. 1203(अ).—आर्द्रभूमि, जो जलीय चक्र का अत्यावश्यक भाग है, उच्चतर उत्पादक पारिस्थितिकी प्रणालियां हैं जो समृद्ध जैवविविधता का आधार हैं तथा हमारी समृद्ध सांस्कृतिक विरासत का भाग होने के कारण कई महत्वपूर्ण मनोरंजक, सामाजिक और सांस्कृतिक कार्यकलापों का समर्थन करते हुए जल भंडारण, जल शुद्धिकरण, बाढ़ अल्पीकरण, अपरदन नियंत्रण, भूजल का पुनःभरण, सूक्ष्म जलवायु का विनियमन, दृश्यभूमि के सौन्दर्य बौध को बढ़ाना जैसी पारिस्थितिकी प्रणाली सेवाओं की व्यापक रेंज प्रदान करता है।

और, अधिकतर आर्द्रभूमि, अपवहन और भरणस्थान, प्रदूषण (घरेलू और औद्योगिक बहिःस्राव का निस्सारण, ठोस अपशिष्टों का निपटान), जल विज्ञान संबंधी परिवर्तन (जल अपनयन और अंतर्वाह तथा बहिवाह परिवर्तन) के माध्यम से भूमि सुधार और अवक्रमण के कारण गंभीर रूप से संकटस्थ स्थिति में हैं और उनके प्राकृतिक संसाधनों के अत्यधिक दोहन के परिणामस्वरूप जैव विविधता की हानि और आर्द्रभूमि द्वारा उपलब्ध पारिस्थितिकी प्रणाली सेवाओं में विघटन हुआ है;

और, संविधान के अनुच्छेद 51क के खंड (छ) में यह बताया गया है कि भारत के प्रत्येक नागरिक का यह कर्तव्य होगा कि वह प्राकृतिक पर्यावरण की, जिसके अंतर्गत वन, झील, नदी और वन्यजीव हैं, रक्षा करे और उसका संवर्धन करे तथा प्राणिमात्र के प्रति दयाभाव रखे;

और पर्यावरण (संरक्षण) अधिनियम, 1986 पर्यावरण को संरक्षण प्रदान करने तथा उसमें सुधार लाने के लिए एक व्यापक विधान है, जिसमें अन्य बातों के साथ-साथ आर्द्रभूमि और उससे जुड़े मामले भी सम्मिलित हैं।

और, राष्ट्रीय पर्यावरण नीति, 2006 में आर्द्रभूमि द्वारा उपलब्ध पारिस्थितिकी सेवा को मान्यता दी गई है और सभी आर्द्रभूमि के लिए एक विनियामक तंत्र स्थापित करने की आवश्यकता पर बल दिया गया है, जिससे उनकी ऐसी पारिस्थितिकी स्थिति को बनाए रखा जा सके, जो अंततोगत्वा उनके एकीकृत प्रबंध में सहायक हो;

और, भारत, आर्द्रभूमि संबंधी रामसर अभिसमय का हस्ताक्षरकर्ता है, तथा अपने अधिकार क्षेत्र के भीतर सभी आर्द्रभूमियों के संरक्षण और बुद्धिमतापूर्ण उपयोग के लिए प्रतिबद्ध है।

और केन्द्रीय सरकार ने तारीख 4 दिसंबर, 2010 की सं.सा.का.नि. 951(अ) द्वारा आर्द्रभूमि (संरक्षण और प्रबंधन) नियम, 2010, प्रकाशित किए हैं;

और आर्द्रभूमि का संरक्षण और युक्तियुक्त उपयोग राज्य और राष्ट्रीय अर्थव्यवस्था को सारवान प्रत्यक्ष और अप्रत्यक्ष आर्थिक लाभ प्रदान कर सकता है तथा केन्द्रीय सरकार विभिन्न क्षेत्रों के लिए विकास आयोजना तथा निर्णय लेने की प्रक्रिया में आर्द्रभूमि जैवविविधता तथा पारिप्रणाली सेवाओं की पूर्ण शृंखला को मुख्य धारा में लाने के लिए प्रतिबद्ध है;

और, राज्य सरकारों और संघ राज्य क्षेत्र प्रशासनों को इसी प्रकार से अपने विकासात्मक कार्यक्रमों तथा आर्थिक कल्याण में आर्द्रभूमि पारिस्थितिकी प्रणाली सेवाओं और जैव विविधता संबंधी मूल्यों पर विचार करने और इस बात को संज्ञान में लेने की आवश्यकता है कि आर्द्रभूमि पारिस्थितिकी प्रणाली के दो मुख्य पारिस्थितिकी घटक भूमि और जल, भारतीय संविधान के अनुसार राज्य के विषय के रूप में सूचीबद्ध हैं;

और केन्द्रीय सरकार ने देश में आर्द्रभूमियों के प्रभावी संरक्षण और प्रबंधन के लिए आर्द्रभूमि (संरक्षण और प्रबंधन) नियम, 2010 को अधिकांत करना आवश्यक समझा है;

और, अब, केन्द्रीय सरकार ने पर्यावरण (संरक्षण) अधिनियम, 1986 की उपधारा (1) और उपधारा (2) के खंड (v) और धारा 3 की उपधारा (3) के साथ पठित धारा 25 द्वारा प्रदत्त शक्तियों का प्रयोग करते हुए जनसाधारण की जानकारी के लिए, जिनके उससे प्रभावित होने की संभावना है, सा.का.नि. 385 (अ) तारीख 31 मार्च, 2016 द्वारा आर्द्रभूमि (संरक्षण और प्रबंधन) नियम, 2016 का प्रारूप प्रकाशित किया था; और यह सूचना दी गई थी कि केन्द्रीय सरकार द्वारा उक्त प्रारूप नियमों पर, उस तारीख से, जिसको इस राजपत्र में यथाप्रकाशित इस अधिसूचना की प्रतियां जनता को उपलब्ध करा दी जाती है, साठ दिन की अवधि की समाप्ति के पश्चात् विचार किया जाएगा;

और, केन्द्रीय सरकार को प्रारूप आर्द्रभूमि (संरक्षण और प्रबंधन) नियम, 2016 के संबंध में राज्य सरकारों, संघ राज्य क्षेत्रों राज्यों और इसके संगठनों, व्यक्तियों और सिविल समाज संगठनों से सुझाव तथा आक्षेप प्राप्त हुए हैं;

और, ऐसे आक्षेपों और सुझावों पर, जो ऊपर उल्लिखित प्रारूप नियमों के संबंध में प्राप्त हुए हैं, पर राज्य सरकारों और राज्य क्षेत्र प्रशासनों के परामर्श से केन्द्रीय सरकार द्वारा सम्यक रूप से विचार किया गया;

अतः अब, केन्द्रीय सरकार, पर्यावरण (संरक्षण) अधिनियम, 1986 की धारा 3 की उप-धारा (1) और उप-धारा (2) के खंड (v) और उप-धारा (3) के साथ पठित धारा 25 और धारा 23 द्वारा प्रदत्त शक्तियों का प्रयोग करते हुए तथा आर्द्रभूमि (संरक्षण और प्रबंधन) नियम, 2010 को उन बातों के सिवाय अधिकांत करते हुए, जिन्हें ऐसे अधिक्रमण से पूर्व किया गया था या करने का लोप किया गया था, आर्द्रभूमि के संरक्षण और प्रबंधन के लिए निम्नलिखित नियम बनाती है, अर्थात्:—

1. संक्षिप्त नाम और प्रारंभ.—

- (1) इन नियमों का संक्षिप्त नाम आर्द्रभूमि (संरक्षण और प्रबंधन) नियम, 2017 है।
- (2) ये राजपत्र में प्रकाशन की तारीख को प्रवृत्त होंगे।

2. परिभाषाएं.—

- (1) इन नियमों में, जब तक कि संदर्भ से अन्यथा अपेक्षित न हो,—

- (क) "अधिनियम" से पर्यावरण (संरक्षण) अधिनियम, 1986 अभिप्रेत है;
- (ख) "प्राधिकरण" से यथास्थिति राज्य आर्द्रभूमि प्राधिकरण या संघ राज्य क्षेत्र आर्द्रभूमि प्राधिकरण, अभिप्रेत है;
- (ग) "समिति" से नियम 6 में निर्दिष्ट राष्ट्रीय आर्द्रभूमि समिति अभिप्रेत है;
- (घ) "पारिस्थितिकीय गुण" से पारिस्थितिकी प्रणाली घटकों, प्रक्रियाओं तथा सेवाओं का ऐसा संकलन अभिप्रेत है जो आर्द्रभूमियों की विशिष्टता चित्रित करता है;
- (ङ) "एकीकृत प्रबंधन योजना" से कोई ऐसा दस्तावेज अभिप्रेत है जिसमें आर्द्रभूमि का युक्तियुक्त उपयोग के लिए कार्यनीतियों और कार्रवाइयों का वर्णन किया गया है तथा इस योजना में स्थल प्रबंधन के उद्देश्य; उद्देश्यों को प्राप्त करने के लिए अपेक्षित प्रबंधन कार्रवाइयां, वे घटक, जो विभिन्न स्थल विशिष्टताओं को प्रभावित करते हैं, या प्रभावित कर सकते हैं; पारिस्थितिकीय स्वरूप में परिवर्तनों का पता लगाने के लिए और प्रबंधन की प्रभाविता के मापन के लिए अपेक्षित मानीटरी और कार्यान्वयन प्रबंधन कार्यान्वयन के लिए संसाधन सम्मिलित हैं;
- (च) "रामसर अभिसमय" से 1971 में ईरान के रामसर में हस्ताक्षरित आर्द्रभूमि संबंधी अभिसमय अभिप्रेत है;
- (छ) "आर्द्रभूमि से कोई क्षेत्र या कच्छ पंक, पीटभूमि या जल; प्राकृतिक या कृत्रिम, स्थायी या अस्थायी, जल जो ठहरा है या बहते, ताजे, खारे या लवणीय, जिसके अंतर्गत समुद्री जल का जिसकी गहराई ज्वार की स्थिति छह मीटर से अधिक की न हो अभिप्रेत है, परंतु इसमें नदी जल मार्ग, धान के खेत, पेयजल प्रयोजनार्थ विशिष्ट रूप से मानव निर्मित जल निकाय/जलाशय, मत्स्यपालन, नमक उत्पादन और सिंचाई प्रयोजनों के लिए विशिष्ट रूप से निर्मित संरचनाएं सम्मिलित नहीं हैं;

- (ज) "आर्द्रभूमि परिसर" से दो या दो से अधिक पारिस्थितिकीय और जलीय समीपस्थ आर्द्रभूमियां तथा जिनमें उनसे जुड़े नाले/वाहिकाएं सम्मिलित हो सकती हैं, अभिप्रेत हैं;
- (झ) "आर्द्रभूमियों का युक्तियुक्त उपयोग" से सतत विकास के संदर्भ में पारिप्रणाली दृष्टिकोण के माध्यम से प्राप्त पारिस्थितिकीय गुणों का रख-रखाव अभिप्रेत है;
- (ञ) "प्रभावित जोन" से आर्द्रभूमि या आर्द्रभूमि परिसर के आवाह-क्षेत्र का वह भाग जिस पर विकासात्मक कार्यकलापों के कारण पारिप्रणाली ढांचे, तथा पारिप्रणाली सेवाओं में प्रतिकूल परिवर्तन पड़ता है।
- (2) उन सभी शब्दों और पदों के, जो इन नियमों में प्रयुक्त हैं और परिभाषित नहीं हैं, किंतु अधिनियम में परिभाषित हैं, वही अर्थ होंगे जो उनके उस अधिनियम में हैं।

3. नियमों का लागू होना.—ये नियम निम्नलिखित आर्द्रभूमियों या आर्द्रभूमि परिसरों को लागू होंगे, अर्थात्:-

- (क) रामसर अभिसमय के अधीन 'अंतरराष्ट्रीय महत्व की आर्द्रभूमि' के रूप में वर्गीकृत आर्द्रभूमियां;
- (ख) केन्द्रीय सरकार, राज्य सरकार और संघ राज्य क्षेत्र प्रशासन द्वारा यथा अधिसूचित आर्द्रभूमियां।

परंतु ये नियम समय-समय पर यथा संशोधित भारतीय वन अधिनियम, 1927, वन्यजीव (संरक्षण) अधिनियम, 1972, वन (संरक्षण) अधिनियम, 1980, राज्य वन अधिनियम तथा तटीय विनियमन जोन अधिसूचना, 2011 के अंतर्गत आने वाले क्षेत्रों में पड़ने वाली आर्द्रभूमियों को लागू नहीं होंगे।

4. आर्द्रभूमियों में क्रियाकलापों पर निर्बंधन.—(1) आर्द्रभूमि का संरक्षण और प्रबंध, आर्द्रभूमि प्राधिकरण द्वारा यथा अवधारित 'युक्तियुक्त उपयोग' के सिद्धांत के अनुसार किया जाएगा।

(2) आर्द्रभूमि के भीतर, निम्नलिखित क्रियाकलापों को प्रतिषिद्ध किया जाएगा, अर्थात्:-

- (i) किसी भी किस्म के अतिक्रमण सहित गैर-आर्द्रभूमि उपयोग हेतु परिवर्तन;
- (ii) किसी उद्योग को स्थापित करना और विद्यमान उद्योगों का विस्तार करना;
- (iii) निर्माण और विध्वंस अपशिष्ट प्रबंधन नियम, 2016 के अंतर्गत आने वाले निर्माण और विध्वंस अपशिष्ट का विनिर्माण या हथालन या भंडारण या निपटान; परिसंकटमय रसायन के विनिर्माण, भंडारण और आयात नियम, 1989 या परिसंकटमय सूक्ष्म जीवों आनुवंशिक रूप से निर्मित जीवों या कोशिकाओं का उपयोग, आयात, निर्यात और भंडारण संबंधी नियम, 1989 या परिसंकटमय अपशिष्ट (प्रबंधन, हथालन और सीमापारीय संचलन) नियम 2008 के अंतर्गत आने वाले परिसंकटमय पदार्थ; ई-अपशिष्ट (प्रबंधन) नियम, 2016 के अंतर्गत आने वाला ई-अपशिष्ट;
- (iv) ठोस अपशिष्ट का पाटन;
उद्योगों, शहरों, कस्बों, गांवों और अन्य मानव बस्तियों से अशोधित अपशिष्ट और बहिस्रावों का निस्सारण;
- (v) किसी स्थायी प्रकृति का किसी निर्माण सिवाय नाव घाटों के, पचास मीटर के भीतर इन नियमों के प्रारंभ की तारीख से पिछले दस वर्षों में प्रेक्षित बाढ़ के औसतन उच्च स्तर से गणना की जाएगी; और
- (vi) अवैध शिकार।

परंतु केन्द्रीय सरकार प्राधिकरण की सिफारिश पर किसी कार्यकलाप के विलोपन के लिए राज्य सरकार या संघ राज्य क्षेत्र प्रशासन से प्राप्त प्रस्तावों पर विचार कर सकेगी।

5. आर्द्रभूमि प्राधिकरण.—(1) केन्द्रीय सरकार, प्रत्येक राज्य में राज्य आर्द्रभूमि प्राधिकरण का गठन करेगी जिसमें निम्नलिखित सदस्य होंगे, अर्थात्:-

- (i) राज्य सरकार के पर्यावरण/वन विभाग का भारसाधक मंत्री या आर्द्रभूमि के विषय से संबंधित कार्य कर रहे भारसाधक मंत्री - अध्यक्ष;
- (ii) राज्य का मुख्य सचिव या समतुल्य अपर मुख्य सचिव - उपाध्यक्ष;
- (iii) पर्यावरण विभाग का भारसाधक सचिव - पदेन सदस्य;
- (iv) वन विभाग का भारसाधक सचिव - पदेन सदस्य;
- (v) शहरी विकास विभाग का भारसाधक सचिव - पदेन सदस्य;
- (vi) ग्रामीण विकास विभाग का भारसाधक सचिव - पदेन सदस्य;
- (vii) जल संसाधन विभाग का भारसाधक सचिव - पदेन सदस्य;

- (viii) मत्स्यकी विभाग का भारसाधक सचिव – पदेन सदस्य;
- (ix) सिंचाई और बाढ़ नियंत्रण विभाग का भारसाधक सचिव – पदेन सदस्य;
- (x) पर्यटन विभाग का भारसाधक सचिव – पदेन सदस्य;
- (xi) राजस्व विभाग का भारसाधक सचिव – पदेन सदस्य;
- (xii) निदेशक, राज्य सुदूर संवेदी केन्द्र – पदेन सदस्य;
- (xiii) मुख्य वन्यजीव वार्डन – पदेन सदस्य;
- (xiv) सदस्य सचिव, राज्य जैवविविधता बोर्ड – पदेन सदस्य;
- (xv) सदस्य सचिव, राज्य प्रदूषण नियंत्रण बोर्ड – पदेन सदस्य;
- (xvi) पर्यावरण, वन और जलवायु परिवर्तन मंत्रालय के क्षेत्रीय कार्यालय का अपर प्रधान मुख्य संरक्षक – पदेन सदस्य;
- (xvii) आर्द्रभूमि पारिस्थितिकी, जल विज्ञान, मत्स्यकी, भू-दृश्य योजना और सामाजिक-आर्थिक क्षेत्र में से प्रत्येक का एक विशेषज्ञ जिसे राज्य सरकार द्वारा नामनिर्दिष्ट किया जाए; और
- (xviii) पर्यावरण/वन विभाग या आर्द्रभूमियों से संबंधित विभाग में अपर सचिव/संयुक्त सचिव/निदेशक - सदस्य सचिव।
- (2) केन्द्रीय सरकार, प्रत्येक राज्य क्षेत्र के लिए संघ राज्य क्षेत्र आर्द्रभूमि प्राधिकरण का गठन करेगी जिसमें निम्नलिखित सदस्य होंगे, अर्थात्:-
- (i) संघ राज्य क्षेत्र का प्रशासक या मुख्य सचिव – अध्यक्ष;
- (ii) पर्यावरण विभाग का भारसाधक सचिव – उपाध्यक्ष;
- (iii) वन विभाग का भारसाधक सचिव – पदेन सदस्य;
- (iv) शहरी विकास विभाग का भारसाधक सचिव – पदेन सदस्य;
- (v) ग्रामीण विकास विभाग का भारसाधक सचिव – पदेन सदस्य;
- (vi) जल संसाधन विभाग का भारसाधक सचिव - पदेन सदस्य;
- (vii) मत्स्यकी विभाग का भारसाधक सचिव - पदेन सदस्य;
- (viii) सिंचाई और बाढ़ नियंत्रण विभाग का भारसाधक सचिव - पदेन सदस्य;
- (ix) पर्यटन विभाग का भारसाधक सचिव - पदेन सदस्य;
- (x) राजस्व विभाग का भारसाधक सचिव - पदेन सदस्य;
- (xi) निदेशक, सुदूर संवेदी केन्द्र - पदेन सदस्य;
- (xii) सदस्य सचिव, संघ राज्य क्षेत्र प्रदूषण नियंत्रण समिति - पदेन सदस्य;
- (xiii) सदस्य सचिव, संघ राज्य क्षेत्र जैव-विविधता बोर्ड - पदेन सदस्य;
- (xiv) मुख्य वन्यजीव वार्डन - पदेन सदस्य;
- (xv) पर्यावरण, वन और जलवायु परिवर्तन मंत्रालय के क्षेत्रीय कार्यालय के अपर प्रधान मुख्य वन संरक्षक - पदेन सदस्य;
- (xvi) आर्द्रभूमि पारिस्थितिकी, जल-विज्ञान, मत्स्यकी, भू-दृश्य योजना और सामाजिक-आर्थिक क्षेत्रों से एक-एक विशेषज्ञ जिसे संघ राज्य क्षेत्र प्रशासन द्वारा नामनिर्दिष्ट किया जाए; और
- (xvii) पर्यावरण/वन विभाग या आर्द्रभूमि हथालन विभाग में अपर सचिव/संयुक्त सचिव/निदेशक - सदस्य सचिव।
- (3) राज्य आर्द्रभूमि प्राधिकरण या संघ राज्य क्षेत्र आर्द्रभूमि प्राधिकरण, तीन से अधिक, यदि अपेक्षित हों, अन्य सदस्यों, का सह-चयन, कर सकेंगे।
- (4) राज्य आर्द्रभूमि प्राधिकरण या संघ राज्य क्षेत्र आर्द्रभूमि प्राधिकरण, निम्नलिखित शक्तियों का प्रयोग करेगा और निम्नलिखित कृत्यों का पालन करेगा, अर्थात् :—
- (क) इन नियमों के प्रकाशन की तारीख से तीन मास के भीतर राज्य या संघ राज्य क्षेत्र की सभी आर्द्रभूमियों की सूची तैयार करना;
- (ख) इन नियमों के प्रकाशन की तारीख से छह मास के भीतर अधिसूचित की जाने वाली आर्द्रभूमियों की सूची तैयार करना; अन्य सुसंगत राज्य अधिनियमों के अधीन तैयार/अधिसूचित आर्द्रभूमियों की किसी विद्यमान सूची को संज्ञान में लेना;

- (ग) इन नियमों के अधीन विनियमन हेतु उनके संक्षिप्त दस्तावेजों के आधार पर अभिज्ञात आर्द्रभूमियों की संस्तुति करना;
- (घ) इन नियमों के प्रकाशन की तारीख से एक वर्ष की अवधि के भीतर सभी आर्द्रभूमियों की व्यापक डिजिटल सूची तैयार करना और उक्त प्रयोजन से केन्द्रीय सरकार द्वारा विकसित की जाने वाले डेडीकेटेड वेब पोर्टल पर इसे अपलोड करना; और इस सूची को प्रत्येक दस वर्ष में अद्यतन किया जाएगा;
- (ङ) अधिसूचित आर्द्रभूमियों के भीतर विनियमित और अनुज्ञात किए जाने वाले कार्यकलापों और उनके प्रभाव क्षेत्र की विस्तृत सूची विकसित करना;
- (च) विनिर्दिष्ट आर्द्रभूमियों के लिए प्रतिषिद्ध कार्यकलापों की सूची में बढ़ोतरी, यदि कोई हो, की सिफारिश करना;
- (छ) आर्द्रभूमियों की अधिकारिता के भीतर उनके संरक्षण और युक्तियुक्त उपयोग के लिए कार्यनीतियां पारिभाषित करना; यदि पारिस्थितिक प्रणाली के कार्यकलापों (जल भण्डारण, भू-जल संभरण, बाढ़-प्रतिरोधक जैसे) और मूल्य (मनोरंजन और सांस्कृतिक जैसे) का अनुरक्षण किया जाता है या उसमें अभिवृद्धि की जाती है; तो इन पारिस्थितिक प्रणाली को प्रबंधित करने के लिए एक सिद्धांत, जो संरक्षण के साथ संगत वहनीय उपयोगों को समावेशित करता है (जैसे जीवन-निर्वाह स्तर हेतु मछली पकड़ना या जलीय वनस्पति की पैदावार करना) का विवेकपूर्ण उपयोग करना;
- (ज) प्रत्येक अधिसूचित आर्द्रभूमियों के लिए एकीकृत प्रबंधन योजना का पुनर्विलोकन करना (केन्द्रीय सरकार के समन्वयन से सीमा-पारीय आर्द्रभूमियों सहित), और इन योजनाओं के भीतर आर्द्रभूमियों, जो पारिस्थितिकीय स्वरूप के अनुकूल हैं, के पारम्परिक उपयोगों को जारी रखना और उसमें समर्थन देने पर विचार करना;
- (झ) उन मामलों में, जहां अधिसूचित आर्द्रभूमियों या आर्द्रभूमि परिसरों की सीमा के भीतर भूमि क्षेत्र का निजी भू-धारण अधिकार है, उन्हें बढ़ावा देने के लिए कार्यकलापों के माध्यम से पारिस्थितिकीय स्वरूप को बनाये रखने के लिए कार्यतंत्रों हेतु सिफारिश करना;
- (ञ) विद्यमान राज्य/संघ राज्य क्षेत्र स्तर की विकास योजनाओं और कार्यक्रमों के साथ प्रबंध योजना के कार्यान्वयन के अभिसरण के लिए कार्यतंत्रों की पहचान करना;
- (ट) इन नियमों और अन्य सुसंगत अधिनियमों, नियमों और विनियमों का प्रवर्तन सुनिश्चित करना और अर्द्ध-वार्षिक आधार पर (प्रत्येक कैलेंडर वर्ष के जून और दिसम्बर पर) एक सूचना तंत्र के माध्यम से ऐसी अधिसूचित आर्द्रभूमियों की स्थिति पर संबंधित राज्य सरकार या संघ राज्य क्षेत्र प्रशासन या केन्द्रीय सरकार को सूचना देना;
- (ठ) विभिन्न संगत विभागों और अन्य संबंधित अभिकरणों के माध्यम से युक्तियुक्त उपयोग के सिद्धांत के आधार पर एकीकृत प्रबंधन योजनाओं के क्रियान्वयन का समन्वयन करना;
- (ड) राज्य या संघ राज्य क्षेत्र प्रशासन के भीतर सभी आर्द्रभूमि विनिर्दिष्ट प्राधिकरणों के लिए नोडल प्राधिकरण के रूप में कार्य करना;
- (ढ) संबंधित क्रियान्वयन अभिकरणों को आर्द्रभूमियों के संरक्षण और सतत प्रबंधन हेतु आवश्यक निदेश जारी करना;
- (ण) आर्द्रभूमियों के मूल्यों और क्रियाकलापों के संबंध में पणधारियों और स्थानीय समुदायों के बीच जागरूकता के संवर्धन हेतु उपाय करना; और
- (त) स्वप्रेरणा से या राज्य सरकार या संघ राज्य क्षेत्र प्रशासन द्वारा यथानिर्दिष्ट अन्य मामले पर सलाह देना।
- (5) राज्य सरकार या संघ राज्य क्षेत्र प्रशासन का संबंधित विभाग, प्राधिकरण के लिए नोडल विभाग और सचिवालय के रूप में सभी आवश्यक सहायता प्रदान करेगा और कार्य करेगा।
- (6) प्राधिकरण, इन नियमों के प्रकाशन के नब्बे दिन के भीतर :
- (क) संक्षिप्त दस्तावेजों और प्रबंध योजनाओं का पुनर्विलोकन करने तथा आर्द्रभूमि प्राधिकरण द्वारा निर्दिष्ट किसी तकनीकी विषय पर सलाह देने के लिए एक तकनीकी समिति का, और
- (ख) जनता द्वारा प्राधिकरण को की गई शिकायतों की सुनवाई करने और उन्हें अग्रेषित करने के लिए एक कार्यतंत्र उपलब्ध कराने हेतु चार सदस्यों से मिलकर बनी एक शिकायत समिति का गठन करेगा।
- (7) उप-नियम (6) में निर्दिष्ट समितियां अपने कृत्यों के निष्पादन के लिए प्रत्येक तिमाही में कम से कम एक बार बैठक करेंगी।
- (8) प्राधिकरण की वर्ष में कम से कम तीन बार बैठक होगी।
- (9) राज्य सरकार या संघ राज्य क्षेत्र प्रशासन द्वारा नामनिर्दिष्ट प्राधिकरण के गैर-अधिकारिक सदस्यों का कार्यकाल अधिकतम तीन वर्ष की अवधि का होगा।

6. **राष्ट्रीय आर्द्रभूमि समिति का गठन.**—(1) केन्द्रीय सरकार, एक राष्ट्रीय आर्द्रभूमि समिति का गठन करेगी, जिसमें निम्नलिखित सदस्य होंगे, अर्थात् :—
- (i) सचिव, पर्यावरण, वन और जलवायु परिवर्तन मंत्रालय, भारत सरकार – अध्यक्ष;
 - (ii) आर्द्रभूमि संबंधी कार्य देख रहे विशेष सचिव या अपर सचिव, पर्यावरण, वन और जलवायु परिवर्तन मंत्रालय, भारत सरकार – उपाध्यक्ष;
 - (iii) अपर महानिदेशक, वन्यजीव, पर्यावरण, वन और जलवायु परिवर्तन मंत्रालय, भारत सरकार – पदेन सदस्य;
 - (iv) आर्द्रभूमियों संबंधी कार्य देख रहे सलाहकार या संयुक्त सचिव, पर्यावरण, वन और जलवायु परिवर्तन मंत्रालय – पदेन सदस्य;
 - (v) संयुक्त सचिव, पर्यटन मंत्रालय, भारत सरकार – पदेन सदस्य;
 - (vi) संयुक्त सचिव, जल संसाधन, नदी विकास और गंगा संरक्षण मंत्रालय, भारत सरकार – पदेन सदस्य;
 - (vii) संयुक्त सचिव, कृषि और किसान कल्याण मंत्रालय, भारत सरकार – पदेन सदस्य;
 - (viii) संयुक्त सचिव, सामाजिक न्याय और अधिकारिता मंत्रालय भारत सरकार – पदेन सदस्य;
 - (ix) संयुक्त सचिव, शहरी विकास मंत्रालय, भारत सरकार - पदेन सदस्य;
 - (x) संयुक्त सचिव, ग्रामीण विकास मंत्रालय, भारत सरकार - पदेन सदस्य;
 - (xi) अध्यक्ष, केन्द्रीय प्रदूषण नियंत्रण बोर्ड - पदेन सदस्य;
 - (xii) निदेशक, भारतीय प्राणि सर्वेक्षण या वैज्ञानिक एफ - पदेन सदस्य;
 - (xiii) निदेशक, भारतीय वनस्पति सर्वेक्षण या वैज्ञानिक एफ - पदेन सदस्य;
 - (xiv) निदेशक, अंतरिक्ष अनुप्रयुक्ति केंद्र, अहमदाबाद या वैज्ञानिक एफ - पदेन सदस्य;
 - (xv) सदस्य केन्द्रीय जल आयोग - पदेन सदस्य;
 - (xvi) सलाहकार, नीति आयोग - पदेन सदस्य;
 - (xvii) राज्य सरकार या संघ राज्यक्षेत्र प्रशासन के तीन प्रतिनिधि, चक्रानुक्रम आधार पर, प्रत्येक दो वर्ष के कार्यकाल के लिए;
 - (xviii) आर्द्र भूमि पारिस्थितिकी, जल विज्ञान, मत्स्यकी क्षेत्र, भू-दृश्य योजना और सामाजिक अर्थशास्त्र के क्षेत्रों में से प्रत्येक का एक-एक विशेषज्ञ; और
 - (xix) आर्द्रभूमि से संबंधित कार्य करने वाले निदेशक/अपर निदेशक/संयुक्त निदेशक, पर्यावरण, वन और जलवायु परिवर्तन मंत्रालय - सदस्य सचिव।
- (2) राष्ट्रीय आर्द्रभूमि समिति, यदि अपेक्षित हो, तीन से अनधिक अन्य सदस्यों को सहयोजित कर सकेगी।
- (3) राष्ट्रीय आर्द्रभूमि समिति निम्नलिखित कृत्यों का पालन करेगी, अर्थात्:—
- (क) आर्द्रभूमियों के संरक्षण तथा बुद्धिमत्तापूर्ण उपयोग के लिए समुचित नीतियों और कार्रवाई सम्बन्धी कार्यक्रमों के विषय में केन्द्रीय सरकार को सलाह देना;
 - (ख) आर्द्रभूमियों के एकीकृत प्रबंधन के लिए बुद्धिमत्तापूर्ण उपयोग के सिद्धान्त पर आधारित मानदंड और मार्गदर्शक सिद्धान्त तैयार करना;
 - (ग) प्राधिकरण द्वारा इन नियमों के क्रियान्वयन की निगरानी करना;
 - (घ) नियम 4 के उप नियम (2) में यथानिर्दिष्ट प्रतिषेधित क्रियाकलापों के लिए राज्य सरकारों या संघ राज्य क्षेत्र प्रशासनों से प्राप्त पुनरीक्षित प्रस्तावों के संबंध में केन्द्रीय सरकार को सलाह देना;
 - (ङ.) रामसर अभिसमय के अधीन अंतर्राष्ट्रीय महत्व की आर्द्रभूमियों को अभिहित किये जाने की सिफारिश करना;
 - (च) अधिसूचित किये जाने के लिए सीमापार आर्द्रभूमियों की सिफारिश करना;
 - (छ) रामसर स्थलों और सीमापार आर्द्रभूमियों के एकीकृत प्रबंध की प्रगति का पुनर्विलोकन करना;
 - (ज) आर्द्रभूमियों से संबंधित मुद्दों पर अंतर्राष्ट्रीय अभिकरणों के समन्वय के संबंध में सलाह देना; और
 - (झ) किसी अन्य मामले पर स्वप्रेरणा से सलाह देना या केन्द्रीय सरकार को निर्दिष्ट करना।

- (4) समिति के गैर-सरकारी सदस्यों को कार्यकाल तीन वर्ष से अनधिक का नहीं होगा।
- (5) समिति प्रत्येक छह मास में कम से कम एक बार बैठक करेगी।
7. **राज्य सरकारों और संघ राज्य क्षेत्र प्रशासनों को शक्तियों और कार्यों का प्रत्यायोजन.**—(1) राज्य सरकार या संघ राज्य क्षेत्र प्रशासन का सम्बद्ध विभाग इन नियमों के प्रकाशन की तारीख से एक वर्ष की अवधि के भीतर अधिसूचित किये जाने हेतु अभिज्ञात प्रत्येक आर्द्रभूमि के लिए एक संक्षिप्त दस्तावेज तैयार करेगा, जिसमें निम्नलिखित का उपबंध होगा:—
- (क) निर्देशांकों सहित यथार्थ डिजिटल मानचित्रों द्वारा समर्थित और जमीनी सत्यापन द्वारा विधिमान्य आर्द्रभूमि का सीमांकन;
- (ख) इसके प्रभाव क्षेत्र का सीमांकन और डिजिटल मानचित्र में संकेतित उसका भूमि उपयोग और आच्छादित भूमि क्षेत्र;
- (ग) पारिस्थितिक-स्वरूप का विवरण;
- (घ) पूर्वतः विद्यमान अधिकारों तथा विशेषाधिकारों का लेखा;
- (ङ.) आर्द्रभूमि तथा इसके प्रभाव क्षेत्र के भीतर अनुज्ञप्त स्थल-विशिष्ट क्रियाकलाप की सूची;
- (च) आर्द्रभूमि और उसके प्रभाव क्षेत्र के भीतर विनियमित किये जाने वाले स्थल-विशिष्ट क्रियाकलापों की सूची; और
- (छ) विनियमों के प्रवर्तन की रीति;
- (2) प्राधिकरण, संक्षिप्त दस्तावेज के आधार पर, आर्द्रभूमियों को अधिसूचित किये जाने के लिए राज्य सरकार या संघ राज्यक्षेत्र प्रशासन को सिफारिश करेगा।
- (3) राज्य सरकार या संघ राज्य क्षेत्र प्रशासन संबंधित और प्रभावित व्यक्तियों से प्राप्त आक्षेपों, यदि कोई हों, पर विचार करने के पश्चात् प्राधिकरण द्वारा की गयी सिफारिश की तारीख से दो सौ चालीस दिन से अनधिक की अवधि के भीतर राजपत्र में आर्द्रभूमियों को अधिसूचित करेगी।
- (4) (क) केन्द्रीय सरकार सीमा-पार आर्द्रभूमियों के मामले में, संक्षिप्त दस्तावेज, जिसमें उप-नियम (1) में यथा सूचीबद्ध सूचना दी गई हो, को तैयार करने में संबद्ध राज्य सरकार और संघ राज्यक्षेत्र प्रशासनों के साथ समन्वय करेगी।
- (ख) संक्षिप्त दस्तावेज के आधार पर, राष्ट्रीय आर्द्रभूमि समिति आर्द्रभूमि को अधिसूचित किये जाने के लिए केन्द्रीय सरकार को सिफारिशें करेगी।
- (ग) केन्द्रीय सरकार संबद्ध और प्रभावित व्यक्तियों से प्राप्त आक्षेपों, यदि कोई हों, पर विचार करने के पश्चात् समिति द्वारा की गई सिफारिश की तारीख से दो सौ चालीस दिन से अनधिक की अवधि के भीतर आर्द्रभूमियों को राजपत्र में अधिसूचित करेगी।
- (5) (क) केन्द्रीय सरकार आर्द्रभूमियों से संबंधित सूचना के लिए एक समर्पित वेब पोर्टल का सृजन करेगी।
- (ख) केन्द्रीय सरकार, राज्य सरकार और संघ राज्य क्षेत्र प्रशासन अपनी अधिकारिता में की आर्द्रभूमियों के विषय में, सभी संबंधित सूचना अपलोड करेगी।

[फा. सं. जे-22012/78/2003-सीएस(डब्ल्यू) पार्ट.V]

डॉ. ए. दुरैसामी, वैज्ञानिक 'जी'

MINISTRY OF ENVIRONMENT, FOREST AND CLIMATE CHANGE

NOTIFICATION

New Delhi, the 26th September, 2017

G.S.R. 1203(E).—Whereas the wetlands, vital parts of the hydrological cycle, are highly productive ecosystems which support rich biodiversity and provide a wide range of ecosystem services such as water storage, water purification, flood mitigation, erosion control, aquifer recharge, microclimate regulation, aesthetic enhancement of landscapes while simultaneously supporting many significant recreational, social and cultural activities, being part of our rich cultural heritage;

And whereas many wetlands are threatened by reclamation and degradation through drainage and landfill, pollution (discharge of domestic and industrial effluents, disposal of solid wastes), hydrological alteration (water withdrawal and changes in inflow and outflow), over-exploitation of their natural resources resulting in loss of biodiversity and disruption in ecosystem services provided by wetlands;

And whereas clause (g) of article 51A of the Constitution stipulates that it shall be the duty of every citizen of India to protect and improve the natural environment including forests, lakes, rivers and wildlife and to have compassion for living creatures;

And whereas the Environment (Protection) Act, 1986 is a comprehensive legislation to provide protection and improvement of the environment, including *inter-alia*, wetlands, and for matters connected therewith;

And whereas the National Environment Policy, 2006 recognises the ecosystem services provided by wetlands and emphasizes the need to set up a regulatory mechanism for all wetlands so as to maintain their ecological character, and ultimately support their integrated management;

And whereas India is a signatory to the Ramsar Convention on Wetlands and is committed to conservation and wise use of all wetlands within its territory;

And whereas the Central Government has published the Wetlands (Conservation and Management) Rules, 2010, vide number G.S.R. 951(E), dated the 4th December, 2010;

And whereas conservation and wise use of wetlands can provide substantial direct and indirect economic benefits to state and national economy, and thereby the Central Government stands committed to mainstreaming full range of wetland biodiversity and ecosystem services in development planning and decision making for various sectors;

And whereas the State Governments and Union Territory Administrations need to take into account wetland ecosystem services and biodiversity values likewise within their developmental programming and economic well-being, also taking into cognizance that land and water, two major ecological constituents of wetland ecosystems, are enlisted as State subjects as per the Constitution;

And whereas the Central Government considered it necessary to supersede the Wetlands (Conservation and Management) Rules, 2010 for effective conservation and management of wetlands in the country;

And whereas the Central Government had, in exercise of the powers conferred by section 25, read with sub-section (1) and clause (v) of sub-section (2) and sub-section (3) of section 3 of the Environment (Protection) Act, 1986, published the draft Wetlands (Conservation and Management) Rules, 2016, vide number G.S.R. 385 (E) dated 31st March, 2016 for information of the public likely to be affected thereby; and notice was given that the said draft rules would be taken into consideration by the Central Government after expiry of a period of sixty days from the date on which copies of the Gazette notification is made available to the public;

And whereas the Central Government has received the suggestions and objections from the State Governments, Union Territories and its organisations, individuals and civil society organisations on the draft Wetlands (Conservation and Management) Rules, 2016;

And whereas the suggestions and objections received in response to the above mentioned draft rules have been duly considered by the Central Government in consultation with State Governments and Union Territory Administrations.

Now, therefore, in exercise of the powers conferred by section 25, read with sub-section (1) and clause (v) of sub-section (2) and sub-section (3) of section 3 and section 23 of the Environment (Protection) Act, 1986 and in supersession of the Wetlands (Conservation and Management) Rules, 2010, except as respects things done or omitted to be done before such supersession, the Central Government hereby makes the following rules for conservation and management of wetlands, namely:—

1. Short title and commencement.—

- (1) These rules may be called the Wetlands (Conservation and Management) Rules, 2017.
- (2) These shall come into force from the date of their publication in the Official Gazette.

2. Definitions.—

- (1) In these rules, unless the context otherwise requires,-
 - (a) "Act" means the Environment (Protection) Act, 1986;
 - (b) "Authority" means the State Wetlands Authority or Union Territory Wetlands Authority, as the case may be;

- (c) "Committee" means the National Wetlands Committee referred to in rule 6;
 - (d) "ecological character" means the sum of ecosystem components, processes and services that characterise the wetlands;
 - (e) "integrated management plan" means a document which describes strategies and actions for achieving wise use of the wetland and the plan shall include objectives of site management; management actions required to achieve the objectives; factors that affect, or may affect, the various site features; monitoring requirements for detecting changes in ecological character and for measuring the effectiveness of management; and resources for management implementation;
 - (f) "Ramsar Convention" means the Convention on Wetlands signed at Ramsar, Iran in 1971;
 - (g) "wetland" means an area of marsh, fen, peatland or water; whether natural or artificial, permanent or temporary, with water that is static or flowing, fresh, brackish or salt, including areas of marine water the depth of which at low tide does not exceed six meters, but does not include river channels, paddy fields, human-made water bodies/tanks specifically constructed for drinking water purposes and structures specifically constructed for aquaculture, salt production, recreation and irrigation purposes;
 - (h) "wetlands complexes" means two or more ecologically and hydrologically contiguous wetlands and may include their connecting channels/ducts;
 - (i) "wise use of wetlands" means maintenance of their ecological character, achieved through implementation of ecosystem approach within the context of sustainable development;
 - (j) "zone of influence" means that part of the catchment area of the wetland or wetland complex, developmental activities in which induce adverse changes in ecosystem structure, and ecosystem services.
- (2) The words and expressions used in these rules and not defined, but defined in the Act, shall have the meanings assigned to them in the Act.

3. Applicability of rules.—These rules shall apply to the following wetlands or wetlands complexes, namely:—

- (a) wetlands categorised as 'wetlands of international importance' under the Ramsar Convention;
- (b) wetlands as notified by the Central Government, State Government and Union Territory Administration:

Provided that these rules shall not apply to the wetlands falling in areas covered under the Indian Forest Act, 1927, the Wild Life (Protection) Act, 1972, the Forest (Conservation) Act, 1980, the State Forest Acts, and the Coastal Regulation Zone Notification, 2011 as amended from time to time.

4. Restrictions of activities in wetlands.—(1) The wetlands shall be conserved and managed in accordance with the principle of 'wise use' as determined by the Wetlands Authority.

- (2) The following activities shall be prohibited within the wetlands, namely,-
 - (i) conversion for non-wetland uses including encroachment of any kind;
 - (ii) setting up of any industry and expansion of existing industries;
 - (iii) manufacture or handling or storage or disposal of construction and demolition waste covered under the Construction and Demolition Waste Management Rules, 2016; hazardous substances covered under the Manufacture, Storage and Import of Hazardous Chemical Rules, 1989 or the Rules for Manufacture, Use, Import, Export and Storage of Hazardous Micro-organisms Genetically engineered organisms or cells, 1989 or the Hazardous Wastes (Management, Handling and Transboundary Movement) Rules, 2008; electronic waste covered under the E-Waste (Management) Rules, 2016;
 - (iv) solid waste dumping;
 - (v) discharge of untreated wastes and effluents from industries, cities, towns, villages and other human settlements;
 - (vi) any construction of a permanent nature except for boat jetties within fifty metres from the mean high flood level observed in the past ten years calculated from the date of commencement of these rules; and,
 - (vii) poaching.

Provided that the Central Government may consider proposals from the State Government or Union Territory Administration for omitting any of the activities on the recommendation of the Authority.

5. Wetlands Authorities.—(1) The Central Government hereby constitutes the State Wetlands Authority in each State with the following members, namely:—

- (i) Minister In-charge of the Department of Environment/Forests of the State Government or Minister In-charge of the Department handling wetlands - Chairperson;
- (ii) Chief Secretary of the State or Additional Chief Secretary equivalent - Vice Chairperson;
- (iii) Secretary in-charge of the Department of Environment - Member *ex-officio*;
- (iv) Secretary in-charge of the Department of Forests - Member *ex-officio*;
- (v) Secretary in-charge of the Department of Urban Development - Member *ex-officio*;
- (vi) Secretary in-charge of the Department of Rural Development - Member *ex-officio*;
- (vii) Secretary in-charge of the Department of Water Resources - Member *ex-officio*;
- (viii) Secretary in-charge of the Department of Fisheries - Member *ex-officio*;
- (ix) Secretary in-charge of the Department of Irrigation and Flood Control - Member *ex-officio*;
- (x) Secretary in-charge of the Department of Tourism - Member *ex-officio*;
- (xi) Secretary in-charge of the Department of Revenue - Member *ex-officio*;
- (xii) Director, State Remote Sensing Centre - Member *ex-officio*;
- (xiii) Chief Wildlife Warden - Member *ex-officio*;
- (xiv) Member Secretary, State Biodiversity Board - Member *ex-officio*;
- (xv) Member Secretary, State Pollution Control Board - Member *ex-officio*;
- (xvi) Additional Principal Chief Conservator of Forests of the Regional Office of Ministry of Environment, Forest and Climate Change - Member *ex-officio*;
- (xvii) One expert each in the fields of wetland ecology, hydrology, fisheries, landscape planning and socio-economics to be nominated by the State Government; and
- (xviii) Additional Secretary/Joint Secretary/Director in the Department of Environment/Forests or Department handling wetlands - Member Secretary.

(2) The Central Government hereby constitutes the Union Territory Wetlands Authority for each Union Territory with the following members, namely:—

- (i) Administrator or Chief Secretary of the Union Territory - Chairperson;
- (ii) Secretary in-charge of the Department of Environment - Vice Chairperson;
- (iii) Secretary in-charge of the Department of Forests - Member *ex-officio*;
- (iv) Secretary in-charge of the Department of Urban Development - Member *ex-officio*;
- (v) Secretary in-charge of the Department of Rural Development - Member *ex-officio*;
- (vi) Secretary in-charge of the Department of Water Resources - Member *ex-officio*;
- (vii) Secretary in-charge of the Department of Fisheries - Member *ex-officio*;
- (viii) Secretary in-charge of the Department of Irrigation and Flood Control - Member *ex-officio*;
- (ix) Secretary in-charge of the Department of Tourism - Member *ex-officio*;
- (x) Secretary in-charge of the Departments of Revenue - Member *ex-officio*;
- (xi) Director, Remote Sensing Centre - Member *ex-officio*;
- (xii) Member Secretary, Union Territory Pollution Control Committee - Member *ex-officio*;

- (xiii) Member Secretary, Biodiversity Board of the UT - Member *ex-officio*;
 - (xiv) Chief Wildlife Warden - Member *ex-officio*;
 - (xv) Additional Principal Chief Conservator of Forests of the Regional Office of Ministry of Environment, Forest and Climate Change- Member *ex-officio*;
 - (xvi) One expert each in the fields of wetland ecology, hydrology, fisheries, landscape planning and socio-economics to be nominated by the Union Territory Administration; and
 - (xvii) Additional Secretary/Joint Secretary/Director in the Department of Environment/Forests or Department handling wetlands - Member Secretary.
- (3) The State Wetlands Authority or Union Territory Wetlands Authority may co-opt other members, not exceeding three in number, if required.
- (4) The State Wetlands Authority or Union Territory Wetlands Authority shall exercise the following powers and perform the following functions, namely:-
- (a) prepare a list of all wetlands of the State or Union Territory within three months from the date of publication of these rules;
 - (b) prepare a list of wetlands to be notified, within six months from the date of publication of these rules; taking into cognizance any existing list of wetlands prepared/notified under other relevant State Acts;
 - (c) recommend identified wetlands, based on their Brief Documents, for regulation under these rules;
 - (d) prepare a comprehensive digital inventory of all wetlands within a period of one year from the date of publication of these rules and upload the same on a dedicated web portal to be developed by the Central Government for the said purpose; the inventory to be updated every ten years;
 - (e) develop a comprehensive list of activities to be regulated and permitted within the notified wetlands and their zone of influence;
 - (f) recommend additions, if any, to the list of prohibited activities for specific wetlands;
 - (g) define strategies for conservation and wise use of wetlands within their jurisdiction; wise use being a principle for managing these ecosystems which incorporates sustainable uses (such as capture fisheries at subsistence level or harvest of aquatic plants) as being compatible with conservation, if ecosystem functions (such as water storage, groundwater recharge, flood buffering) and values (such as recreation and cultural) are maintained or enhanced;
 - (h) review integrated management plan for each of the notified wetlands (including trans-boundary wetlands in coordination with Central Government), and within these plans consider continuation and support to traditional uses of wetlands which are harmonized with ecological character;
 - (i) in cases wherein lands within boundary of notified wetlands or wetlands complex have private tenancy rights, recommend mechanisms for maintenance of ecological character through promotional activities;
 - (j) identify mechanisms for convergence of implementation of the management plan with the existing State/Union Territory level development plans and programmes;
 - (k) ensure enforcement of these rules and other relevant Acts, rules and regulations and on half-yearly basis (June and December of each calendar year) inform the concerned State Government or Union Territory Administration or Central Government on the status of such notified wetlands through a reporting mechanism;
 - (l) coordinate implementation of integrated management plans based on wise use principle through various line departments and other concerned agencies;
 - (m) function as nodal authority for all wetland specific authorities within the State or Union Territory Administration;
 - (n) issue necessary directions for conservation and sustainable management of wetlands to the respective implementing agencies;

- (o) undertake measures for enhancing awareness within stakeholders and local communities on values and functions of wetlands; and
- (p) Advise on any other matter *suo-motu*, or as referred by the State Government/Union Territory Administration.
- (5) The concerned Department of the State Government or Union Territory shall provide all necessary support and act as nodal Department and Secretariat to the Authority.
- (6) The Authority shall, within ninety days of publication of these rules, shall constitute,—
 - (a) a technical committee to review brief documents, management plans and advise on any technical matter referred by the Wetland Authority; and
 - (b) a grievance committee consisting of four members to provide a mechanism for hearing and forwarding the grievances raised by public to the Authority;
- (7) The Committees referred to in sub-rule (6) shall meet at least once in every quarter to perform their functions.
- (8) The Authority shall meet at least thrice in a year.
- (9) The term of non-official members of the Authority nominated by State Government or Union Territory Administration, shall be for a period not exceeding three years.

6. Constitution of National Wetlands Committee.—(1) The Central Government, hereby constitutes the National Wetlands Committee with the following members, namely:—

- (i) Secretary, Ministry of Environment, Forest and Climate Change, Government of India - Chairperson;
- (ii) Special Secretary or Additional Secretary dealing with wetlands, Ministry of Environment, Forest and Climate Change, Government of India-Vice Chairperson;
- (iii) Additional Director General, Wildlife, Ministry of Environment, Forest and Climate Change, Government of India - Member *ex-officio*;
- (iv) Adviser or Joint Secretary dealing with wetlands, Ministry of Environment, Forest and Climate Change - Member *ex-officio*;
- (v) Joint Secretary, Ministry of Tourism, Government of India- Member *ex-officio*;
- (vi) Joint Secretary , Ministry of Water Resources, River Development and Ganga Rejuvenation, Government of India- Member *ex-officio*;
- (vii) Joint Secretary, Ministry of Agriculture and Farmers Welfare, Government of India- Member *ex-officio*;
- (viii) Joint Secretary, Ministry of Social Justice and Empowerment, Government of India- Member *ex-officio*;
- (ix) Joint Secretary, Ministry of Urban Development, Government of India- Member *ex-officio*;
- (x) Joint Secretary, Ministry of Rural Development, Government of India- Member *ex-officio*;
- (xi) The Chairman, Central Pollution Control Board - Member *ex-officio*;
- (xii) Director, Zoological Survey of India or Scientist F- Member *ex-officio*;
- (xiii) Director, Botanical Survey of India or Scientist F- Member *ex-officio*;
- (xiv) Director, Space Application Centre, Ahmedabad or Scientist F- Member *ex-officio*;
- (xv) Member, Central Water Commission - Member *ex-officio*;
- (xvi) Adviser, Niti Aayog - Member *ex-officio*;
- (xvii) Three representatives of State Government or Union Territory Administration on a rotational basis for a tenure of two years each;
- (xviii) One expert each in the fields of wetland ecology, hydrology, fisheries, landscape planning & socio-economics; and

- (xix) Director/Additional Director/Joint Director dealing with wetlands, Ministry of Environment, Forest and Climate Change - Member Secretary.
- (2) The National Wetlands Committee may co-opt other members, not exceeding three in number, if required.
- (3) The National Wetlands Committee shall perform the following functions, namely:-
- advise the Central Government on appropriate policies and action programmes for conservation and wise use of wetlands;
 - evolve norms and guidelines for integrated management of wetlands based on wise use principle;
 - monitor implementation of these rules by the Authority;
 - advise the Central Government on proposals received from State Governments or Union Territory Administrations for omission of the prohibited activities as referred in sub-rule (2) of rule 4;
 - recommend designation of wetlands of international importance under Ramsar Convention;
 - recommend trans-boundary wetlands for notification;
 - review progress of integrated management of Ramsar sites and transboundary wetlands;
 - advise on collaboration with international agencies on issues related to wetlands; and
 - advise on any other matter *suo-moto*, or as referred by the Central Government.
- (4) The tenure of non-official members of the Committee shall not exceed three years.
- (5) The Committee shall meet at least once in every six months.
- 7. Delegation of powers and functions to the State Governments and Union Territory Administrations.—**
- (1) The concerned Department of the State Government or Union Territory Administration shall, within a period of one year from the date of publication of these rules, prepare a Brief Document for each of the wetland identified for notification, providing:—
- demarcation of wetland boundary supported by accurate digital maps with coordinates and validated by ground truthing;
 - demarcation of its zone of influence and land use and land cover thereof indicated in a digital map;
 - ecological character description;
 - account of pre-existing rights and privileges;
 - list of site-specific activities to be permitted within the wetland and its zone of influence;
 - list of site specific activities to be regulated within the wetland and its zone of influence; and
 - modalities for enforcement of regulation;
- (2) Based on the Brief Document, the Authority shall make recommendations to the State Government or Union Territory Administration for notifying the wetlands.
- (3) The State Government or Union Territory Administration shall, after considering the objections, if any, from the concerned and affected persons, notify the wetlands in the Official Gazette, within a period not exceeding 240 days from the date of recommendation by the Authority.
- (4) (a) In case of trans-boundary wetlands, the Central Government shall coordinate with concerned State Governments and Union Territory Administrations to prepare the Brief Document containing information as listed in sub-rule (1).
- (b) Based on the Brief Document, the National Wetlands Committee shall make recommendations to the Central Government for notification of the wetland.
- (c) The Central Government shall, after considering the objections, if any, from the concerned and affected persons, notify the wetlands in the Official Gazette, within a period not exceeding 240 days from the date of recommendation by the Committee.

- (5) (a) The Central Government shall create a dedicated web portal for information relating to wetlands.
- (b) The Central Government, State Government and Union Territory Administration shall upload all relevant information and documents pertaining to wetlands in their jurisdiction.

[F. No. J-22012/78/2003-CS (W) Pt. V]

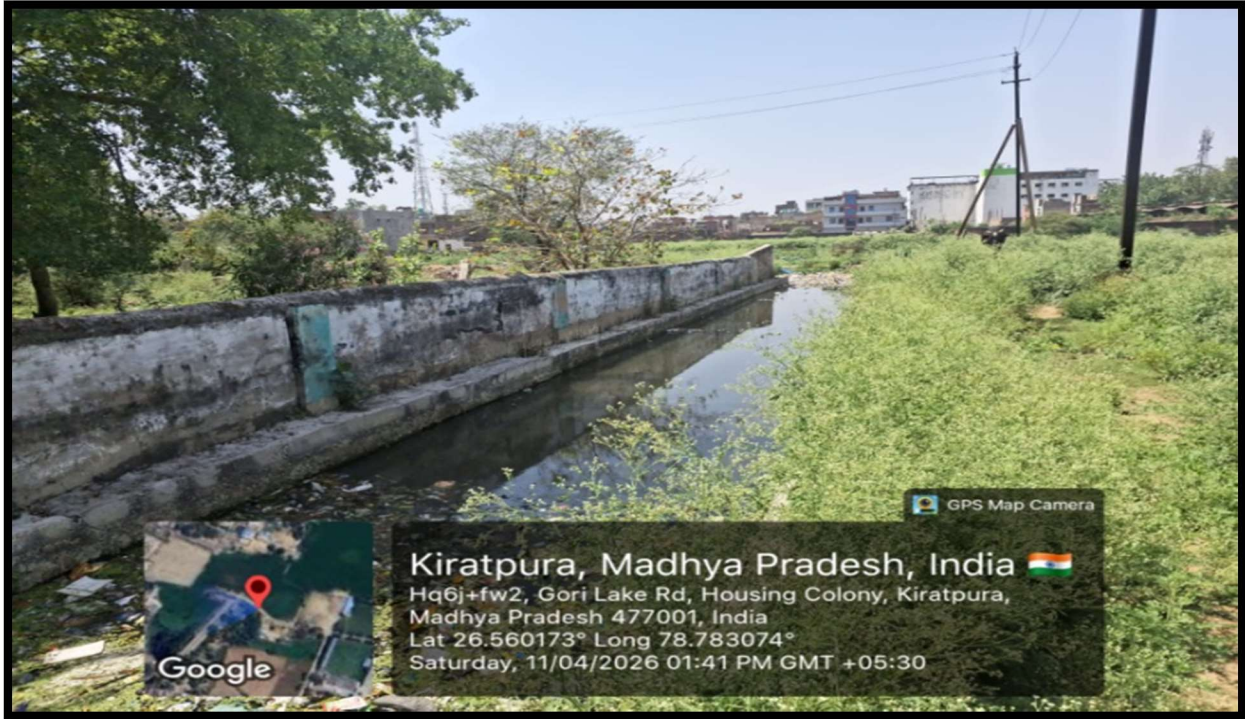
Dr. A. DURAISAMY, Scientist 'G'



Nala -1



Nala -2



Nala-3





Nala-04

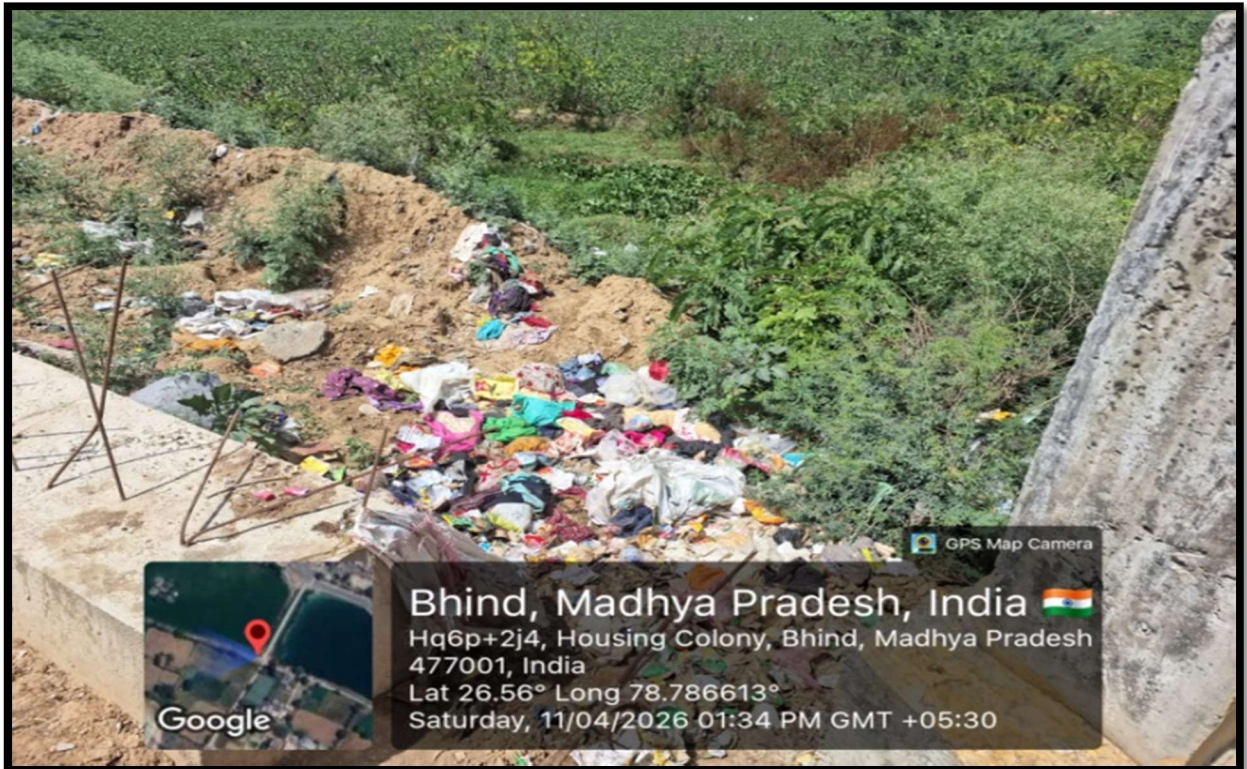


Jalkumbhi





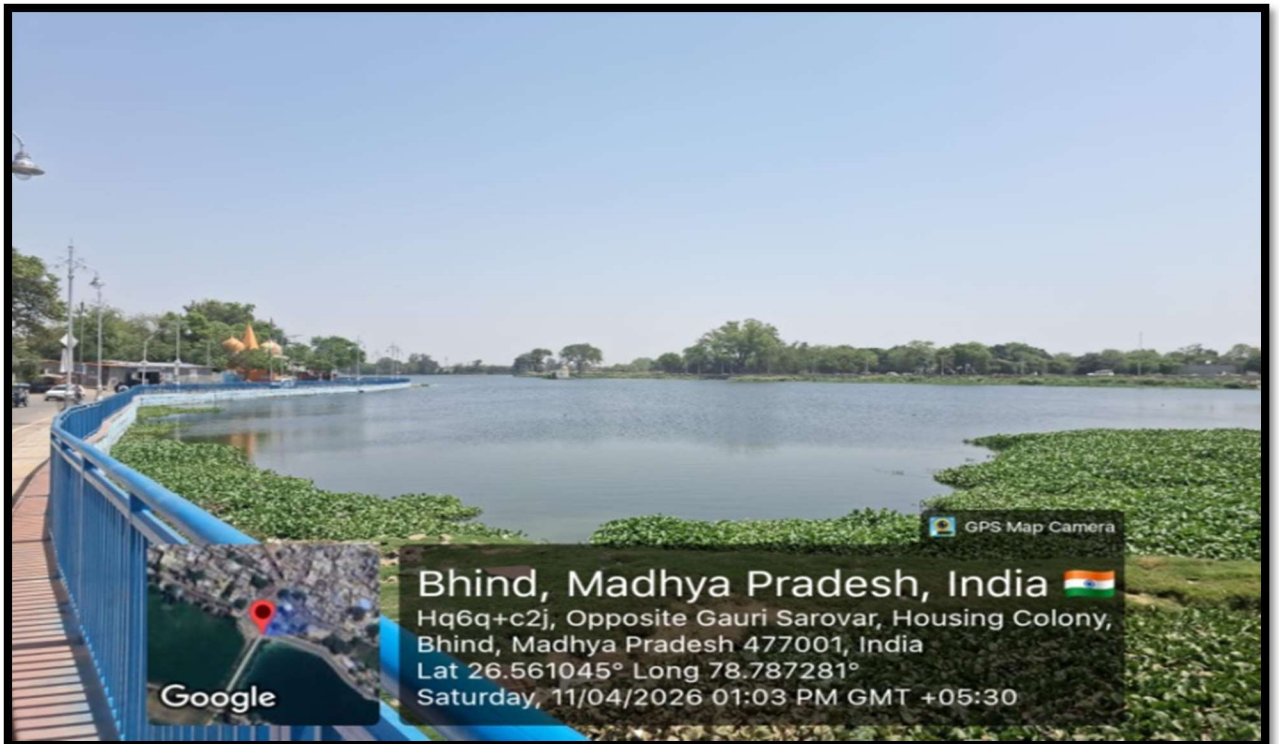
Dumped Solid waste





Gori sarovar Outflow







Colony near Gauri



Construction activity in Gaori

